

下関港土質調査のお知らせ

次のとおり、下関港西山地区で以下の調査を実施しますので、付近を航行または停泊する船舶は作業に十分注意するとともに、作業にご協力をお願いします。

国土交通省 九州地方整備局 下関港湾事務所 TEL 083-266-3292
FAX 083-261-6445

●作業概要(磁気探査、土質調査)

1. 作業期間

地区名	種別	作業船種等	数量	期間予定	作業時間	備考	
西山地区	海上	潜水調査	潜水土船	1隻	令和4年10月中旬～令和4年12月上旬 (新型コロナウイルス感染症の影響により変更する場合があります。)	日の出 ～ 日没	警戒船1隻 配備
		土質調査	スパット台船等	1隻			

※原則として土曜、日曜、祝祭日を除き作業を行います。
※警戒船について、潜水探査、土質調査(ボーリングNo.1)作業時配備を行います。

2. 作業の場所 (図-1参照)

潜水調査・土質調査地点 …………… ● に示す場所

3. 作業概要

- 3-1 磁気探査(図-2参照):海上
1)潜水土により磁気探査機等を用いて磁気異常物の探査を行います。
- 3-2 土質調査(図-3参照):海上
1)スパット台船等に設置したボーリングマシンにより土質状態の確認を行います。
2)ボーリング調査は、1箇所あたり約1週間を要する見込みです。

4. 安全対策

海上作業における作業船舶には、調査実施を示す作業標識旗(赤旗)を掲げます。

- 4-1 磁気探査(図-2、図-4参照)
1)潜水土船には、海上衝突予防法の規定による形象物を掲げます。
2)潜水作業中には、警戒の標識(緑、黄、緑の吹き流し)を掲げた警戒船を配備します。
- 4-2 土質調査(図-3、図-4、図-5参照)
1)スパット式台船等には、海上衝突予防法の規定による灯火を掲げます。
2)土質調査(ボーリングNo.1)作業中は、警戒の標識(緑、黄、緑の吹き流し)を掲げた警戒船を配備します。
3)スパット台船等の夜間停泊中は、黄色標識灯(4秒1閃光)を四隅に配置します。

5. 情報の提供

作業に関する情報は下記で取り扱っています。

九州地方整備局 下関港湾事務所 TEL 083-266-3292 FAX 083-261-6445
ホームページアドレス <http://www.pa.qsr.mlit.go.jp/shimonoseki/>

●航行または停泊する船舶へのお知らせ

調査実施中は警戒船を配備する等安全対策に努めますが、作業船の動向等に十分注意するとともに、ご協力をお願いします。

図-1 調査箇所(土質調査、潜水調査)

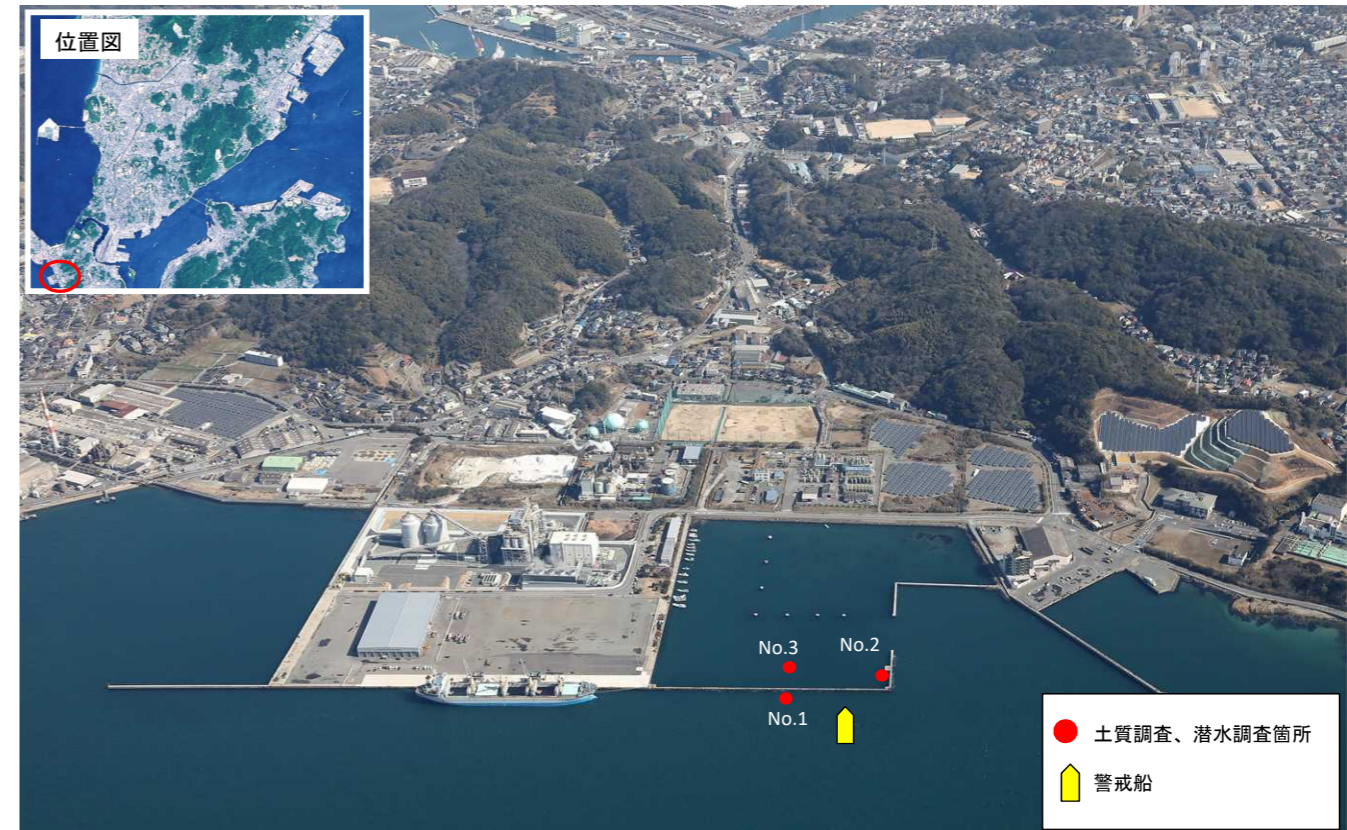


図-2 磁気探査概念図

潜水土船の標識

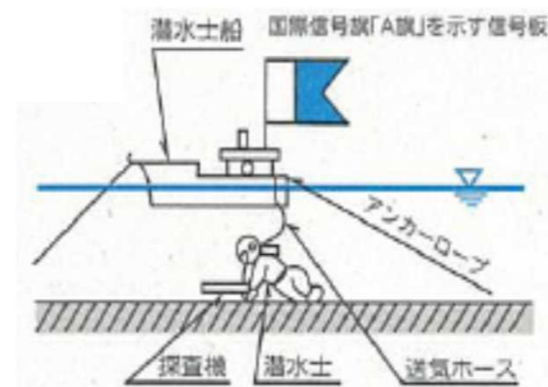


図-3 土質調査概念図(海上)

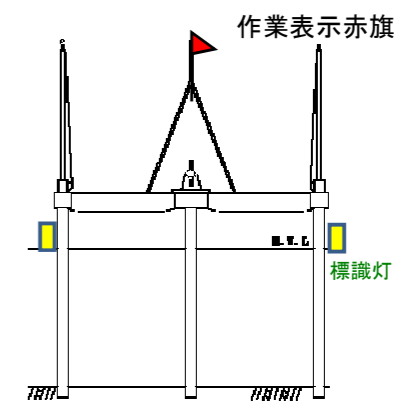


図-4 警戒船

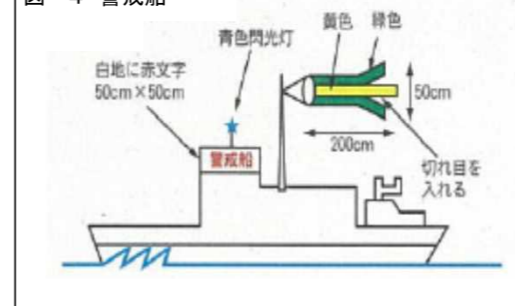


図-5 標識灯構造図

