

しものせき Port News

平成30年9月
Vol.8

国土交通省九州地方整備局下関港湾事務所広報誌 しものせきポートニュース

Contents

下関港海岸特集

下関港海岸外浦地区護岸が完成、9月2日から一般に開放


過去の被災状況

外浦地区護岸の特徴

お披露目会を開催

外浦地区事業者の声

海岸利用における注意点



下関港海岸（外浦地区）平成30年7月撮影

下関港湾事務所に関する主な出来事や話題をお届けします。

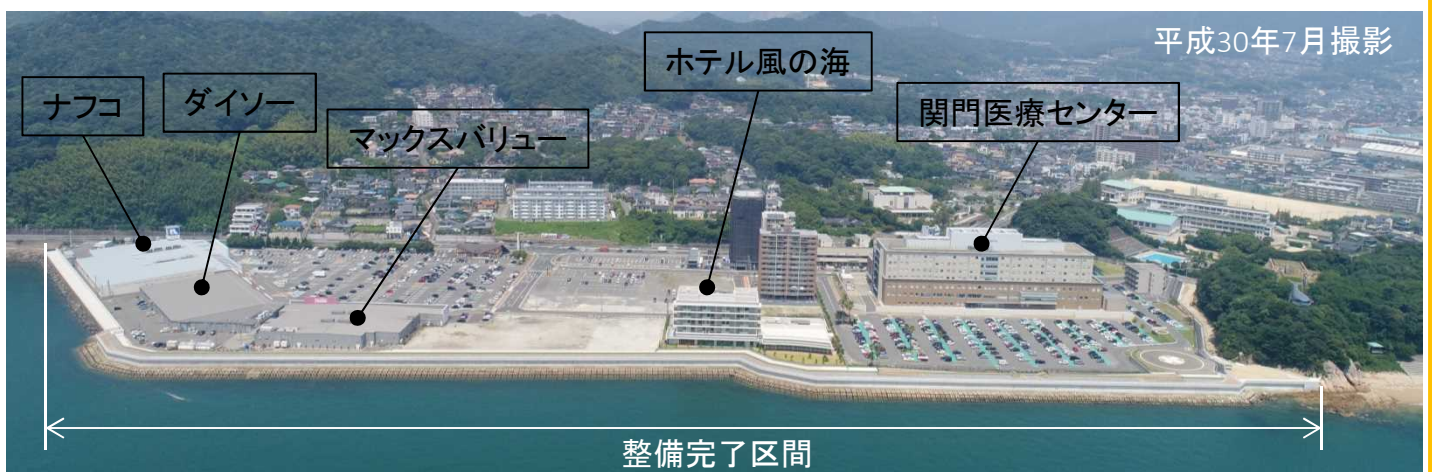
下関港海岸特集

下関港海岸外浦地区護岸が完成、9月2日から一般に開放

下関港海岸は、平成11年台風18号による高潮被害を受け、これを契機に平成20年から国の事業として、全長12.7kmにわたり高潮対策を行っています。

外浦地区は、平成27年から現地に着手し、平成30年8月に完成、9月2日から市民の皆様にご利用いただけるようになりました。

外浦地区には、ショッピングセンターや医療センター、ホテル、マンション等の施設が集積しており、地域の賑わいや憩いの場として利用していただけるよう、護岸を遊歩道としても利用できるようにしています。



ナフコ付近



マックスバリュウ付近



関門医療センター付近



過去の被災状況

平成11年9月、台風18号が山口県を直撃。下関市内では瞬間最大風速41.9mを観測し、停電被害は4万世帯を超えました。台風通過時が満潮と重なったことから高潮が発生し、関門海峡沿いの国道9号線は通行止めになるなど、市民生活に甚大な被害をもたらしました。

また、家屋だけでなく発電所や工場など208棟が浸水被害を受け、企業や工場は休業や操業停止になるなど、地域経済に大きな打撃を与えました。外浦地区においても、浸水被害など大きな被害を受けています。

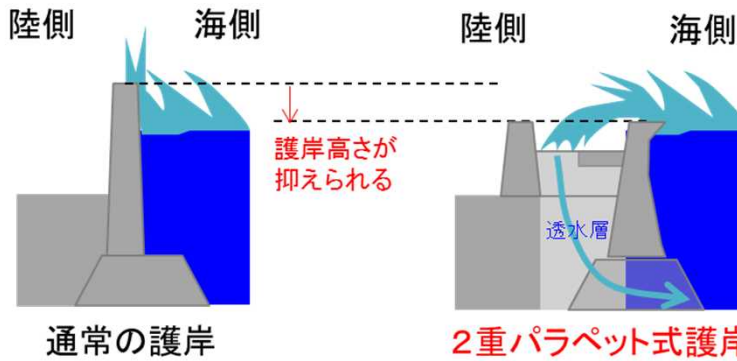
また、平成24年9月の台風16号では、関門医療センター駐車場が冠水するなどの被害も起こっています。
平成24年9月17日台風16号による浸水被害状況



外浦地区護岸の特徴 高潮対策として護岸を2.5m高くしたほか、下記事項に配慮しました。

《親水・利用》

防護機能を確保しつつ、護岸高さを抑え、関門海峡の風景が見える構造にしました。
護岸を遊歩道として利用できるようにしました。




《景観・利用》

周辺の建物や景色と一体的に見えるようデザインや色調を工夫しました。
スロープや手摺を設置し、利用しやすい構造にしました。



《環境》

護岸整備に必要なコンクリートブロックに海藻が生育しやすい成分を混ぜています。
ブロックに凹凸をつくり、生物が付着・生育しやすいようにしています。



環境配慮型ブロック



ミルの生育状況



ミル

お披露目会を開催

平成30年9月2日、護岸完成を記念して、地元国会議員、下関市長、工事に多大なる協力をいただいた外浦地区の事業者の皆様など関係者をお招きし、お披露目会を開催しました。



【前田市長】



【江島参議院議員】



【テープカットの様子】

外浦地区事業者の声

【関門医療センター：林病院長のお話】



眺めが非常によく、
バリアフリーにもなっていて
当院のリハビリにもぜひ使
いたい。

【ホテル風の海：田中広報部長のお話】

以前と比べると安心して営業
できていると感じています。
関門海峡の景色も見ることが
できるようになっていてお客様
にも好評です。

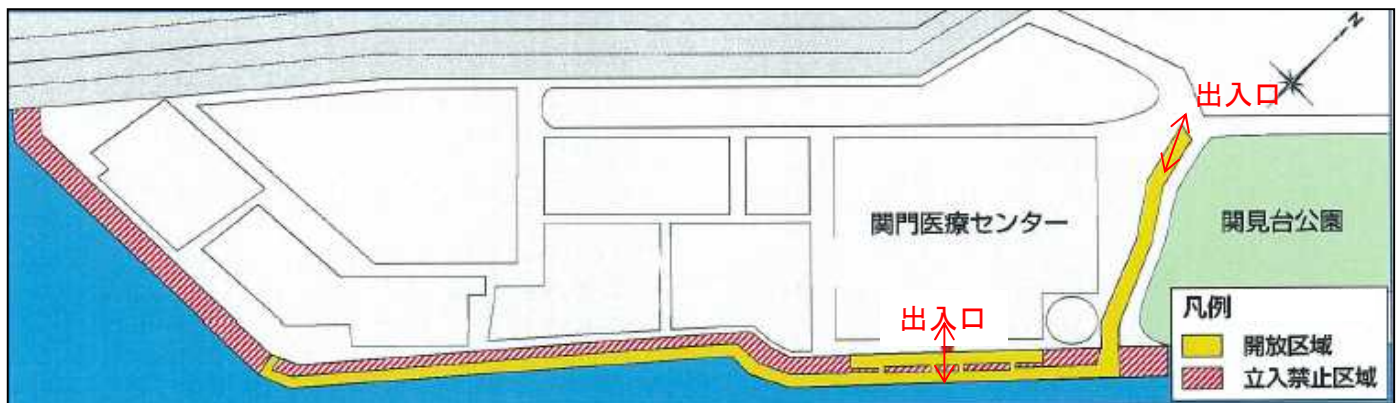


海岸利用における注意点

下関市長府外浦の海岸施設利用にあたっては、安全に利用していただくために立入禁止区域やルールを設定していますのでご利用の際はご注意ください。

【主なルール】

- 釣り禁止 ○火気厳禁 ○バイク・自転車等の乗り入れ禁止
- 高潮や津波注意報、警報発令時は利用禁止



国土交通省 九州地方整備局
下関港湾事務所

〒750-0066 山口県下関市東和町2丁目29-1
TEL (083) 266-3291 FAX (083) 261-1123
HPアドレス <https://www.pa.qsr.mlit.go.jp/shimonoseki/>

「海と港の総合窓口」
全国共通フリーダイヤル **0120-497-370**
受付時間：9:30～12:00と13:00～17:00(土・日・祝を除く)

ご意見・ご感想をお聞かせください。

